



**DEPENDENCIA:** Presidencia MUNI. DE GONZÁLEZ  
MUNICIPAL  
**SECCIÓN:** Sindicatura MUNICIPAL  
**ASUNTO:** Opinión favorable 18/2022

**C. MONICO BARAJAS ROMERO**  
**Teul de González Ortega Zac.**

**PRESENTE:**

En atención a la solicitud emitida el día 8 de Diciembre del 2022, donde se solicita Opinión Favorable del H. Ayuntamiento, con el fin de tramitar ante el juzgado de Primera Instancia y de lo Familiar, diligencia de INFORMACIÓN AD PERPETUAM de un predio urbano ubicado en la población de Teul de González Ortega, Zacatecas, con una superficie de 208,33 metros cuadrados con las siguientes medidas y colindancias: **AL NORTE** mide 28.71 metros y colinda este viento con callejón de por medio, **AL ORIENTE** mide 15.41 metros y colinda este viento con Mario Ortiz Dame, **AL SUR** mide 23.69 metros y colinda este viento con calle López Mateos y **AL PONIENTE** mide 2.90 metros y colinda con callejón.

Me permito informar que esta administración de la cual soy cargo no tiene inconveniente alguno para que se tramiten Diligencia de información AD PERPETUAM de un predio que se encuentra ubicado urbano que se encuentra ubicado en calle López Mateos s/n del Teul de González Ortega, Zacatecas en virtud de que no afecta los bienes del municipio.

**ATTENTAMENTE**


**C.P. GRACIELA COVARRUBIAS GUTIÉRREZ**  
**SÍNDICO MUNICIPAL**

**Teul de González Ortega, Zacatecas a 12 de Diciembre de 2022**





**DEPENDENCIA:** Presidencia México de González Ortega  
**SECCIÓN:** Sindicatura Municipio de Huiztla  
**ASUNTO:** Opinión favorable 17/2022



**C. MA. AGUEDA CORTES TORRES**  
**Huiztla, Teul de González Ortega Zac.**

**PRESENTE:**

En atención a la solicitud emitida el día 25 de Noviembre del 2022, donde se solicita Opinión Favorable del H. Ayuntamiento, con el fin de tramitar ante el juzgado de Primera Instancia y de lo Familiar, diligencia de INFORMACIÓN AD PERPETUAM de un predio urbano, ubicado en calle Jesús Ruiz No. 7, de la localidad de Huiztla de este municipio, la cual tiene una superficie aproximada de 1,033.06 metros cuadrados, con los siguientes linderos y colindancias: AL NORTE mide 17.02 metros, linda con calle Jesús Ruiz; AL ORIENTE en cinco líneas midiendo la primera 2.00 metros, la segunda 1.75 metros, la tercera 9.60 metros, la cuarta en 14.00 metros y la quinta en 26.00 metros, lindando con callejón sin nombre; AL SUR mide 22.50 metros linda con Reynaldo Robles; y AL PONIENTE mide 49.08 metros linda con Magdalena Lamas.

Me permito informar que esta administración de la cual soy cargo no tiene inconveniente alguno para que se tramiten Diligencia de información AD PERPETUAM de un predio que se encuentra ubicado en calle Jesús Ruiz No. 7 de la comunidad de Huiztla perteneciente al Municipio de Teul de González Ortega, Zacatecas, en virtud de que no afecta los bienes del municipio.

**ATENTAMENTE**

**C.P. GRICELDA COVARRUBIAS GUTIÉRREZ**  
**SÍNDICO MUNICIPAL**

**Teul de González Ortega, Zacatecas a 28 de Noviembre de 2022**





**DEPENDENCIA:** Presidencia ~~Municipal~~ de ~~Teul~~ de ~~González~~ Ortega  
**SECCIÓN:** Sindicatura ~~Municipal~~ de ~~Teul~~ de ~~González~~ Ortega  
**ASUNTO:** 16/2022

**C. J. REMBERTO CASTAÑEDA GUERRERO**

**Milpillas de Allende, Teul de González Ortega Zac.**

**PRESENTE:**

En atención a la solicitud emitida el día 25 de Octubre del 2022, donde se solicita Opinión Favorable del H. Ayuntamiento, con el fin de tramitar ante el juzgado de Primera Instancia y de lo Familiar, diligencia de INFORMACIÓN AD PERPETUAM de un predio rustico ubicado al oriente de la población de Allende y se le denomina "EL PASO DE LOS MUERTOS" con una superficie de 15-89-63.64 HAS con las siguientes medidas y colindancias: AL NORTE mide 306.69 mts y colinda con ERMINIO ORTIZ Y ROBERTO VALDEZ; AL ORIENTE mide 563.12 mts y colinda con FELIPE DE JESUS CASTAÑEDA CASTAÑEDA; AL SUR mide 380.17 mts y colinda con JESUS CASTAÑEDA CASTAÑEDA; AL PONIENTE en varias medidas, mide la primera 106.38 mts, la segunda mide 220.47 mts, la tercera mide 419.85 mts y colinda con SANTOS CASTAÑEDA.

Me permito informar que esta administración de la cual soy cargo no tiene inconveniente alguno para que se tramiten Diligencia de información AD PERPETUAM Del predio rustico ubicado al oriente de la población de Milpillas de Allende denominado "PASO DE LOS MUERTOS" perteneciente al Municipio de Teul de González Ortega, Zacatecas, en virtud de que no afecta los bienes del municipio.

**ATENTAMENTE**



**C.P. GRICELDA COVARRUBIAS GUTIERREZ**  
**SÍNDICO MUNICIPAL**

**Teul de González Ortega, Zacatecas a 26 de Octubre de 2022**





**DEPENDENCIA:** Presidencia Municipal de Teul de González Ortega  
**SECCIÓN:** Sindicatura Municipal de Magisterio  
**ASUNTO:** Opinión favorable 15/2022

**C. FELIPE DE JESUS CASTAÑEDA CASTAÑEDA**


**Milpillas de Allende, Teul de González Ortega Zac.**

**PRESENTE:**

En atención a la solicitud emitida el día 25 de Octubre del 2022, donde se solicita Opinión Favorable del H. Ayuntamiento, con el fin de tramitar ante el juzgado de Primera Instancia y de lo Familiar, diligencia de INFORMACIÓN AD PERPETUAM de un predio que se encuentra ubicado en Milpillas de Allende al Oriente de la misma población con una superficie de 15-88-63.64 HAS con las siguientes medias y colindancias: AL NORTE mide 264.40 mts y colinda con ROBERTO VALDEZ; AL ORIENTE mide 730.32 mts y colinda con JESUS MANUEL CASTAÑEDA RIVAS; AL SUR en varias medidas mide la primera 53.44 mts, la segunda mide 108.75 mts, la tercera mide 136.57 mts y colinda con JESUS CASTAÑEDA CASTAÑEDA; AL PONIENTE mide 563.02 mts y colinda con J. REMBERTO CASTAÑEDA GUERRERO.

Me permito informar que esta administración de la cual soy cargo no tiene inconveniente alguno para que se tramiten Diligencia de Información AD PERPETUAM de un predio que se encuentra ubicado en Milpillas de Allende perteneciente al Municipio de Teul de González Ortega, Zacatecas, en virtud de que no afecta los bienes del municipio.

**ATTENTAMENTE**


**C.P. GRICELDA COVARRUBIAS GUTIÉRREZ**  
**SÍNDICO MUNICIPAL**

**Teul de González Ortega, Zacatecas a 25 de Octubre de 2022**





**DEPENDENCIA:** Presidencia Municipal de González Ortega  
**SECCIÓN:** Sindicatura Municipal y Máximo  
**ASUNTO:** Opinión favorable 14/2022


**C. GUILLERMINA CASTALIEDA MONTES**  
**Huitzila, Teul de González Ortega Zac.**

**PRESENTE:**

En atención a la solicitud emitida el día 13 de Octubre del 2022, donde se solicita Opinión Favorable del H. Ayuntamiento, con el fin de tramitar ante el Juzgado de Primera Instancia y de lo Familiar, diligencia de INFORMACIÓN AD PERPETUAM del siguiente predio URBANO ubicado en la calle López Mateos NO. 5 al suroeste de la comunidad de Huitzila, del municipio del Teul de González Ortega, Zacatecas; con una superficie de 495.00 MTS. CUADRADOS con las siguientes medidas y colindancias: AL NORTE con tres medidas de poniente a oriente la primera de 10.00mts. la segunda de 19.00mts y la tercera con 12mts. Y colinda con PRIMITIVO CORREA, AL ORIENTE con 15.00mts y colinda con CRECENCIO CASTRO COVARRUBIAS; AL SUR con dos medidas de oriente a poniente la primera de 22.00mts. y la segunda mide 11.00mts. Y colinda este viento con CALLE LÓPEZ MATEOS Y AL PONIENTE con 10mts. Colinda con REYNALDO ROBLES Y ARROYO DE POR MEDIO.

Me permito informar que esta administración de la cual soy cargo no tiene inconveniente alguno para que se tramiten Diligencia de información AD PERPETUAM Del predio urbano, ubicado en la comunidad de Huitzila perteneciente al Municipio de Teul de González Ortega, Zacatecas, en virtud de que no afecta los bienes del municipio.

**ATENTAMENTE**

  
**C.P. GRICELDA COVARRUBIAS GUTIÉRREZ**  
**SÍNDICO MUNICIPAL**



**Teul de González Ortega, Zacatecas a 13 de Octubre de 2022**

Presidencia Municipal Teul de González Ortega, Zac.  
Administración 2021-2024  
Tel y Fax: 467 95 2 7114  
C.P. 99800  
C. Libertad #10 Col. Centro, Teul de González Ortega, Zac.  
presidenciaiteulzac@hotmail.com





**DEPENDENCIA:** Presidencia Municipal  
**SECCIÓN:** Sindicatura Municipal  
**ASUNTO:** Opinión favorable 13/2022

**C. MARIO SALAS VILLALOBOS**

**Hacienda de Guadalupe, Teul de González Ortega Zac.**

**PRESENTE:**

En atención a la solicitud emitida el día 13 de Octubre del 2022, donde se solicita Opinión Favorable del H. Ayuntamiento, con el fin de tramitar ante el juzgado de Primera Instancia y de lo Familiar, diligencia de INFORMACIÓN AD PERPETUAM del siguiente predio URBANO ubicado en la calle Independencia S/n de la comunidad de Hacienda de Guadalupe, del municipio del Teul de González Ortega, Zacatecas; con una superficie de 507.00 MTS. CUADRADOS con las siguientes medidas y colindancias: AL NORTE 6.50mts. Y colinda con VENUSTIANO CARRANZA; AL ORIENTE con tres medidas partiendo de norte a sur la primera 31.00mts la segunda 1mt. Y la tercera con 11.00mts. Y colinda este viento con CALLE INDEPENDENCIA; AL SUR mide 15mts. Y colinda con SALVADOR VILLALOBOS Y CALLEJÓN DE POR MEDIO; AL PONIENTE con dos medidas de sur a norte la primera 13mts. y la segunda 31.50mts. Colinda con FILEMON SALAS CARRILLO.

Me permito informar que esta administración de la cual soy cargo no tiene inconveniente alguno para que se tramiten Diligencia de información AD PERPETUAM Del predio urbano, ubicado en la comunidad de Hacienda de Guadalupe perteneciente al Municipio de Teúl de González Ortega, Zacatecas, en virtud de que no afecta los bienes del municipio.

**ATENTAMENTE**

**C.P. GRICELDA COVARRUBIAS GUTIÉRREZ**  
**SÍNDICO MUNICIPAL**



**Teul de González Ortega, Zacatecas, Guadalupe, 13 de Octubre de 2022**

*Administración 2021-2024*  
Tel y Fax: 467 95 2 7114

C.P. 99800

C. Libertad #10 Col. Centro, Teul de González Ortega, Zac.  
presidenciauteulzac@hotmail.com





**C. CRECENCIO CASTRO COVARRUBIAS**  
**Huitzila, Teul de González Ortega Zac.**

**PRESENTE:**

En atención a la solicitud emitida el día 13 de Octubre del 2022, donde se solicita Opinión Favorable del H. Ayuntamiento, con el fin de tramitar ante el juzgado de Primera Instancia y de lo Familiar, diligencia de INFORMACIÓN AD PERPETUAM del siguiente predio URBANO ubicado en la calle López Mateos S/n de la comunidad de Huitzila, del municipio del Teul de González Ortega, Zacatecas; con una superficie de 332.00 MTS. CUADRADOS con las siguientes medidas y colindancias: AL NORTE 24.50mts. Y colinda con PRIMITIVO CORREA; AL ORIENTE con 13.00mts y colinda con SANTOS MURO Y CALLEJÓN DE PORMEDIO; AL SUR mide 27mts. Y colinda con CALLE LÓPEZ MATEOS Y AL PONIENTE con 15mts. Colinda con GUILLERMINA CASTAÑEDA MONTES.

Me permito informar que esta administración de la cual soy cargo no tiene inconveniente alguno para que se tramiten Diligencia de información AD PERPETUAM Del predio urbano, ubicado en Huitzila perteneciente al Municipio de Teul de González Ortega, Zacatecas, en virtud de que no afecta los bienes del municipio.

**ATENTAMENTE**

**C.P. GRICELDA COVARRUBIAS GUTIÉRREZ**

**SÍNDICO MUNICIPAL**



Presidencia Municipal Teul de González Ortega, Zac.


**Teul de González Ortega 21 de Octubre de 2022**

Tel y Fax: 467 95 2 7114

C.P. 99800

C. Libertad #10 Col. Centro, Teul de González Ortega, Zac.

presidenciaiteulzac@hotmail.com





**DEPENDENCIA:** Presidencia Municipal  
**SECCIÓN:** Sindicatura Municipal  
**ASUNTO:** Opinión favorable 11/2022

**C. RAMIRO ORTIZ CASTAÑEDA**  
**Milpillas de Allende, Teul de González Ortega Zac.**

**PRESENTE:**

En atención a la solicitud emitida el día 11 de Octubre del 2022, donde se solicita Opinión Favorable del H. Ayuntamiento, con el fin de tramitar ante el juzgado de Primera Instancia y de lo Familiar, diligencias de INFORMACIÓN AD PERPETUAM de los siguientes predios RUSTICOS que son de mi propiedad ubicados en Milpillas de Allende, Teul de González Ortega, Zacatecas; el primero con una superficie de 131-75-69.12 HAS, con las siguientes medidas y colindancias: AL NORTE en varias medidas, la primera mide 9.07mts, las siguientes 116.51, 29.11, 91.28, 33.06, 129.51, 90.42, 67.92, 8.45, 28.21, 40.83, 90.34, 45.46, 15.44, 16.24, 45.78, 15.99, 18.58, 49.07, 43.81, 23.13 en metros. y colinda con ORENCIO ARELLANO, JOSE MANUEL ARELLANO ENRIQUEZ E ISRAEL CASTAÑEDA ARIAS; AL ORIENTE mide en varias medidas, la primera mide 77.61,mts, las siguientes 112.91, 43.50, 36.09, 133.99, 35.71, 10.64, 23.69, 60.00, 333.00, 426.00, 1250.00, quebrando al sur, la primera con 333.00, quebrando al norte con 1126.00, quebrando al oriente con 60.00, quebrando al sur, 258.38, 45.01, 50.47, 128.33, 11.81, 43.52, 4.40, 17.38, 20.63, 16.97, 40.85, 216.78, 121.51, 26.24, 99.93, 118.27, 36.82, 16.58, 8.37, 38.31, 112.13, 9.08, 23.01, 6.11, 15.75, 4.84, 7.57, 77.12, 101.60, 1.13, 30.88, colinda con MA. ROSARIO ORTIZ CASTAÑEDA, RAMIRO ORTIZ CASTAÑEDA, BONIFACIO BARRERA RIVAS Y JESUS RODARTE. AL SUR MIDE EN VARIAS MEDIDAS, LA PRIMERA 157.16, las siguientes 61.11, 106.76 y COLINDA CON MARIO LOPEZ. AL PONIENTE EN VARIAS MEDIDAS, MIDE LA PRIMERA 84.05, 122.71, 60.83, 109.13, 131.24, 28.77, 2.83, 4.27, 142.16, 131.18, 123.33, 25.00, 24.10, 7.13, 5.46, 27.74, 7.09, 4.55, 42.50, 6.80, 24.75, 73.21, 45.31, 1185.71, 470.95 COLINDA CON JUAN MONTES GONZALEZ Y ESTER ORTIZ CASTAÑEDA Y MA. ROSARIO ORTIZ CASTAÑEDA.





El segundo con una superficie de 6.453.81 mts. con las siguientes medidas y colindancias: AL NORTE termina en vértice, al oriente en varias medidas, mide la primera mide 101.11 mts, la segunda 9.35, la tercera 10.26, la cuarta, 16.26, la quinta 4.81 en metros y colinda con CHABELO RIOS CASTAÑEDA. AL SUR mide 78.05 mts con herederos de GUADALUPE RIVAS MENDEZ. AL PONIENTE mide 149. 70 y colinda con EDGAR MARTÍN ARELLANO MARTINEZ.

Me permito informar que esta administración de la cual soy cargo no tiene inconveniente alguno para que se tramiten Diligencia de información AD PERPETUAM de los predios rústicos, ubicados en Milpillas de Allende perteneciente al Municipio de Teúl de González Ortega, Zacatecas, en virtud de que no afectan los bienes del municipio.

**ATENTAMENTE**

C.P. GRICELDA COVARRUBIAS GUTIÉRREZ  
SÍNDICO MUNICIPAL



Teúl de González Ortega, Zacatecas a 11 de Octubre de 2022





**DEPENDENCIA:** Presidencia Municipal  
**SECCIÓN:** Sindicatura Municipal  
**ASUNTO:** Opinión favorable 10/2022



**C. JUAN ANTONIO NAVARRO MURO**  
**Mitillas de Allende, Teul de González Ortega Zac.**

**PRESENTE:**

En atención a la solicitud emitida el día 10 de Octubre del 2022, donde se solicita Opinión Favorable del H. Ayuntamiento, con el fin de tramitar ante el juzgado de Primera Instancia y de lo Familiar, diligencias de INFORMACIÓN AD PERPETUAM de un predio rustico de agostadero, ubicado al norte de la población de Huitzila del Municipio de Teul de González Ortega, Zacatecas denominado "Laguna de los Correa" con una superficie de 12-13-00.73 HAS. DOCE HECTAREAS TRECE AREAS, CERRO CENTIAREAS con las siguientes medidas y colindancias: AL NORTE en dos líneas del punto uno al dos y con rumbo S 7717 18 18" E, mide 181.30 metros, del punto dos al tres con rumbo S 63°03'56 89" E, mide 190.64 metros, colindando con callejón de por medio; AL ORIENTE en siete quebrados, del punto tres al cuatro con rumbo S 21°04'45.33" O, mide 71.74 metros, del punto cuatro al cinco con rumbo S 29°13'03 33" O, mide 20.49 metros; del punto cinco al seis con rumbo S 74 27 44 94 O, MIDE 3.20 metros, del seis al siete con rumbo S 22°36'14.60 O mide 336.11 metros, del siete al ocho con rumbo S 34°51'36 81" O, mide 29.47 metros, del ocho al nueve con rumbo S 43°12'16 19 O, mide 70.92 metros, del nueve al diez con rumbo S 64°17'09.66 O, mide 40.31 metros y todos ellos colindan con camino a Huitzila; AL SUR sin medida porque termina en vértice, AL PONIENTE en tres puntos, del diez al once con rumbo N 17°10'16.59 O, mide 16.43 metros, del once al doce con rumbo N 08 44'50.94 O, mide 131.76 metros, del doce hasta llegar al punto de partida con rumbo N 08 2000.01" O, mide 472.55 metros, colindando con el señor Ignacio Méndez.

Me permito informar que esta administración de la cual soy cargo no tiene inconveniente alguno para que se tramiten Diligencia de información AD PERPETUAM de un predio rustico de agostadero, ubicado al norte de la población de Huitzila perteneciente al Municipio de Teul de González Ortega, Zacatecas, en virtud de que no afectan los bienes del municipio.

**ATENTAMENTE**

  
  
**C.P. GRICELDA COVARRUBIAS GUTIÉRREZ**  
**SÍNDICO MUNICIPAL**

**Teul de González Ortega, Zacatecas a 10 de Octubre de 2022**

